



### PISTES CYCLABLES BIKE PATHS

<b>L'Estrade</b> 21 km
<b>Piste Daniel-Johnson</b> 1,25 km
<b>La Granbyenne</b> 8,9 km
<b>La Villageoise</b> 2,4 km
<b>Piste du circuit du centre-ville de Waterloo</b> 5 km
<b>Piste du Parc régional de La Haute-Yamaska</b> 3,9 km
<b>Piste du Parc national de la Yamaska</b> 14,9 km
<b>La Campagnarde</b> 75 km
<b>La Montérégiade</b> 48 km
<b>La Route des Champs</b> 40 km

### LÉGENDE DES PISTES CYCLABLES BIKE PATHS

- Circuit pavé / Paved
- Circuit non pavé / Not paved
- Circuit partagé / Shared
- Circuit cyclable routier / Road bike circuit

## Des services et une expertise à votre portée !

#### CENTRES DE SERVICES

- 450, rue Principale, Granby
- 60, rue Moreau, Granby
- 730, rue Shefford, Bromont
- 874, rue Principale, Roxton Pond
- 1, rue Codaire, St-Paul-d'Abbotsford
- 112-10, rue Principale, Ste-Cécile-de-Milton

#### GUICHETS AUTOMATIQUES

- 419, rue Denison Ouest, Granby
- 577, rue St-Hubert, Granby
- 145, boul. Leclerc Est, Granby

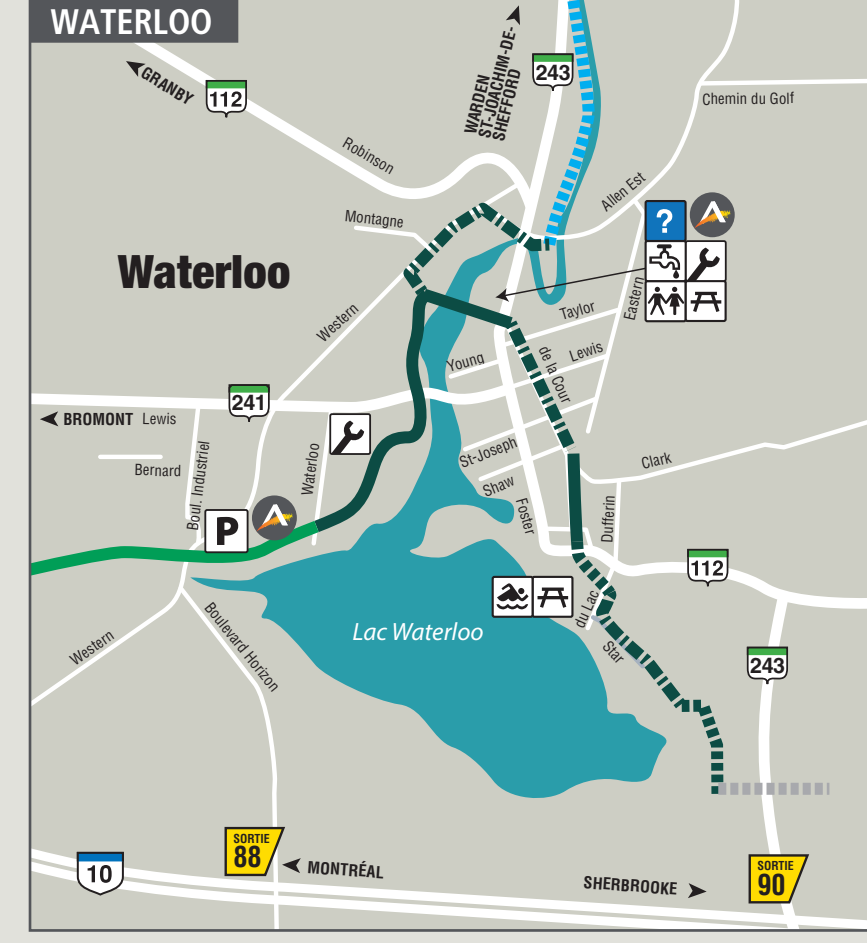
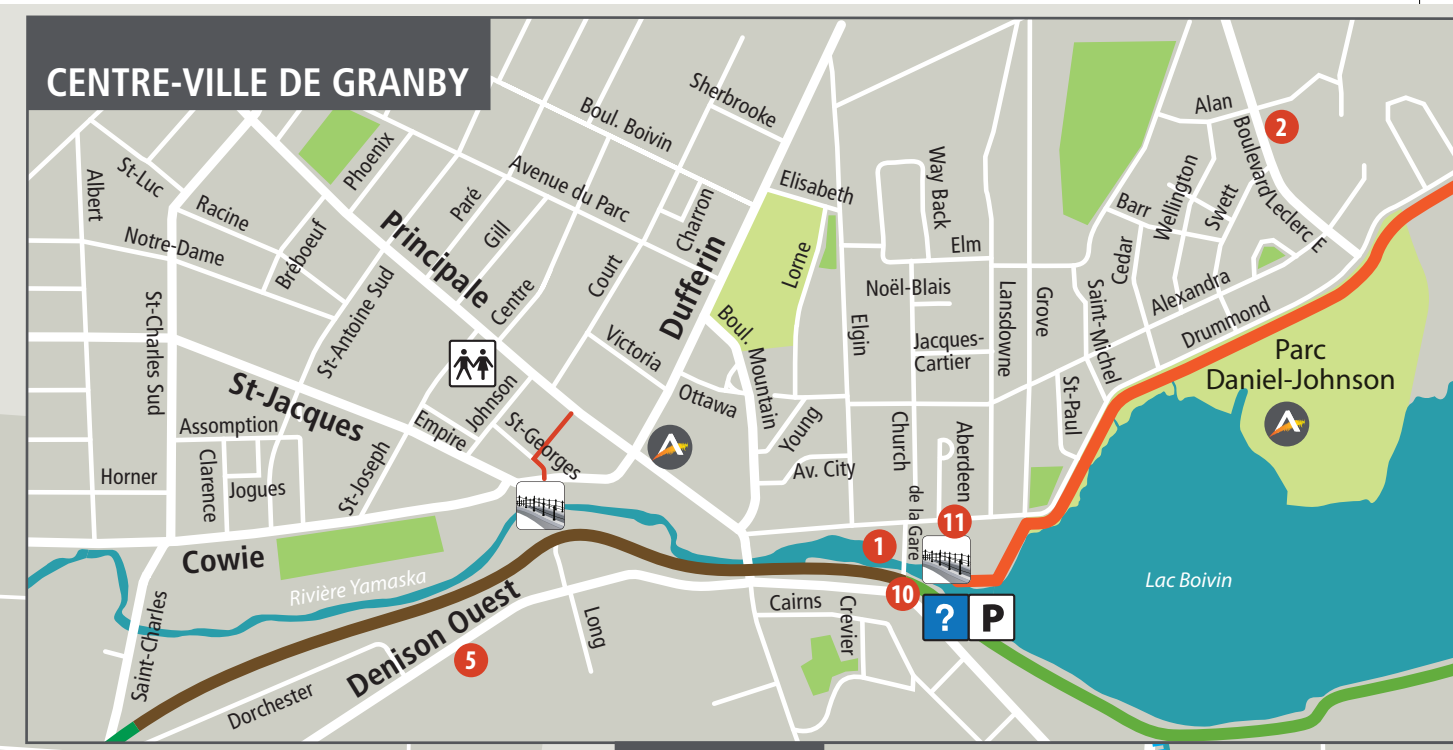
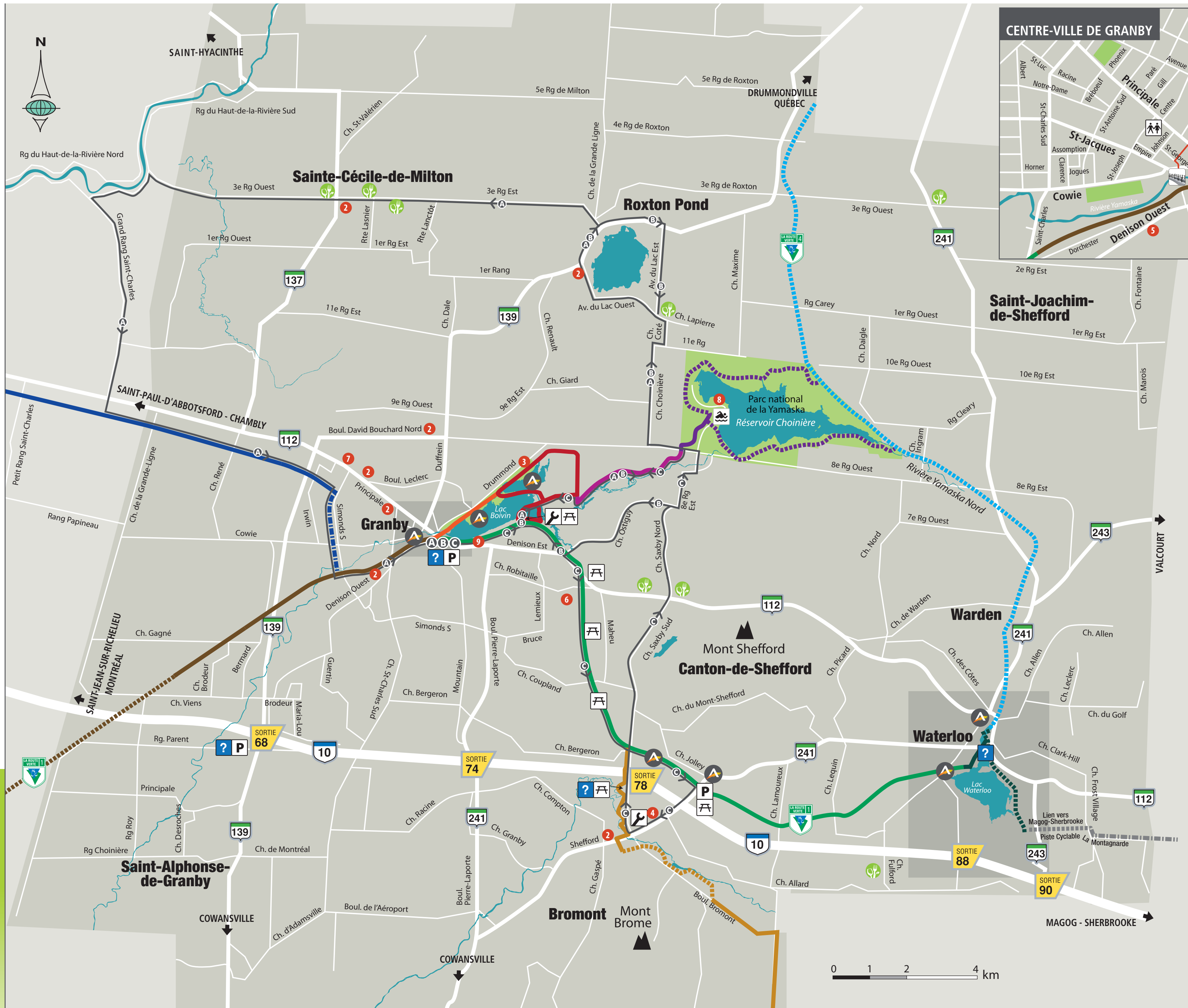
450 777-5353

1 888-395-5353

www.desjardinsghy.com



Caisse de Granby-Haute-Yamaska



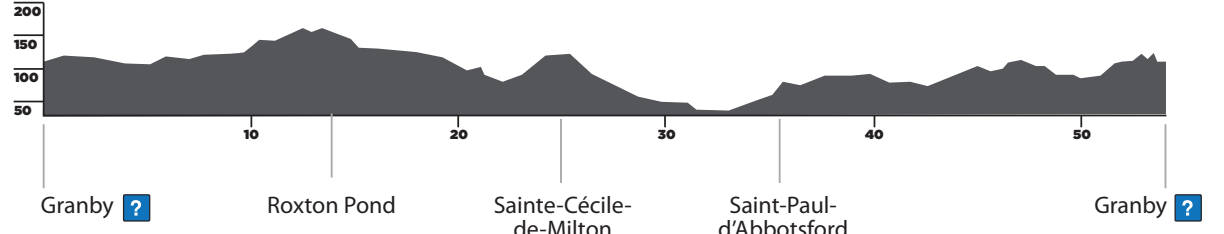
### LÉGENDE/LEGEND

- Artria - le parcours des œuvres en nature
- Réseau des Haltes gourmandes en Haute-Yamaska
- Accès au centre-ville / City centre access
- Aire de pique-nique / Picnic area
- Borne de réparation / Repair station
- Eau potable / Drinking water
- Passerelle et pont flottant / Bicycle bridge - Floating bridge
- Plage / Beach
- Stationnement / Parking
- Toilettes / Restrooms

- Café de la Brûlerie
- Caisse Desjardins Granby – Haute-Yamaska
- Centre d'interprétation de la nature du lac Boivin
- Centre National de Cyclisme de Bromont
- Gîte La Belle Ancestrale
- GI'Temps couette et café
- Hôtel Castel & Spa Confort
- Parc national de la Yamaska
- St-Christophe Hôtel-Boutique & Spa
- Sports aux Puces VéloGare
- Une fleur au bord de l'eau

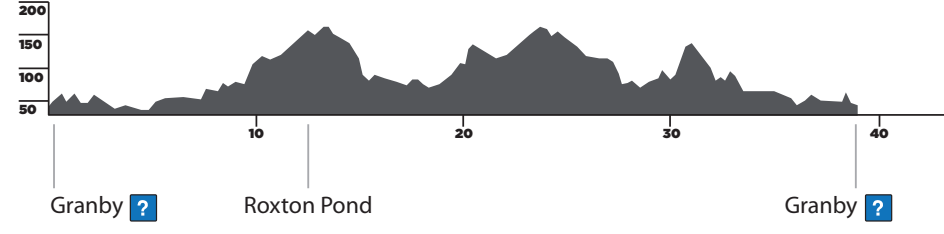
#### A Circuit cyclable routier Granby—Sainte-Cécile-de-Milton / Road bike circuit

Distance : 54,1 km | Difficulté : facile / Difficulty : easy



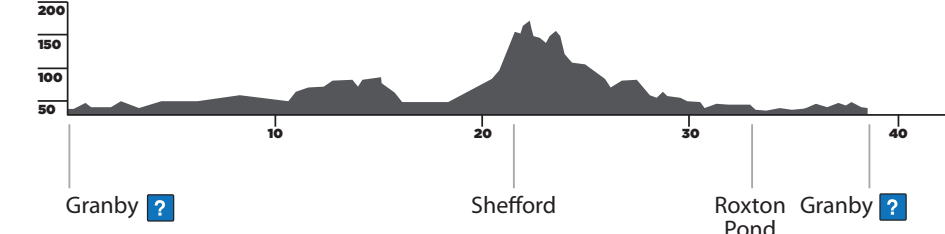
#### B Circuit cyclable routier lac de Roxton Pond / Road bike circuit

Distance : 37,4 km | Difficulté : facile / Difficulty : easy



#### C Circuit cyclable routier Granby—Shefford / Road bike circuit

Distance : 35,4 km | Difficulté : facile / Difficulty : easy



Cet outil est une conception de

